

ROMÂNIA
COMUNA GÂRCENI
CONSILIUL LOCAL

SAT GÂRCENI, COMUNA GÂRCENI, JUDEȚUL VASLUI
TEL: +4 0235347273, FAX: +4 0235347273, e-mail: primariagirceni@gmail.com

HOTĂRÂREA Nr. 9
privind aprobarea Amenajamentului Pastoral pentru pajștile aflate pe
U.A.T. comuna Gârceni

Având în vedere:
referatul de aprobare a primarului comunei Gârceni;
raportul de specialitate elaborat de compartimentul agricol;
prevederile art.8 alin.(1), din HG nr.1064 privind aprobarea Normelor Metodologice pentru aplicarea O.U.G nr.34/2013, cu modificările și completările ulterioare;
prevederile art.9 alin.(9) din O.U.G nr.34/2013 privind organizarea, administrarea și exploatarea pajștilor permanente și pentru modificarea și completarea Legii fondului funciar nr.18/1991, cu modificările și completările ulterioare;
prevederile art.1 alin.(2), art. 2, art. 4 și art.6 din Legea nr.52/2003 privind transparența decizională în administrația publică;
prevederile Legii nr.24/2000 privind normele de tehnică legislativă;
raportul comisiei de specialitate din cadrul Consiliului local al comunei Gârceni;

în temeiul prevederilor art. 129 alin. (1), alin.(2) lit”c” , alin.(6) lit.”a” , art.196 alin.(1) lit”b”
JUG nr.57 privind Codul administrativ, cu modificările și completările ulterioare,

CONSILIUL LOCAL AL COMUNEI GÂRCENI, JUDEȚUL VASLUI,

HOTARASTE:

Art.1. (1) Se aprobă Amenajamentul pastoral pentru terenurile aflate pe teritoriul extravilan al Comuna Gârceni, prevăzut în anexa, parte integrantă din prezenta hotărâre.

Se aprobă Amenajamentul pastoral ce reprezintă actul administrativ prin care se gestionează terenurile cu destinația de pășunat sau producere de furaje pentru o perioadă de 10 ani.


Art.2. Primarul Comunei Gârceni va asigura ducerea la îndeplinire a prevederilor prezentei Hotărâri și va elibera prin compartimentele de specialitate extrase din amenajamentul pastoral autorilor de astfel de terenuri în condițiile legii.

Art.3. Prezenta hotarare prin grija secretarului comunei Gârceni va fi înaintată Instituției Statului - Județul Vaslui ,Primarului comunei Gârceni, Viceprimarului comunei Gârceni, Compartimentului financiar contabilitate,Compartimentului agricol, Compartimentului urbanism, si autorizarea teritoriului si se va aduce la cunoștința publica prin afisare pe site-ul institutiei.

PRESEDINTE DE SEDINTA,
CONSILIER LOCAL

Gârceni -28.01.2021

CONTRASEMNEAZA,
SECRETAR GENERAL
AL COMUNEI GÂRCENI,
DĂDĂI VALERIU




48
Anexă la HCL nr. 9/28.01.2021

MINISTERUL AGRICULTURII ȘI DEZVOLTĂRII RURALE


Direcția pentru Agricultură Județeană Vaslui; Str .Eternității ,nr.1 cod poștal 730112

Telefon:(004) 0235 311 802; fax: (004)0235 311 591,

E-mail:office@dadrvaslui.ro; www.dadrvaslui.ro




PROIECT AMENAJAMENT PASTORAL U.A.T Gârceni




Orator: Direcția pentru Agricultură Județeană Vaslui
Beneficiar: U.A.T. Gârceni, Județul Vaslui

2020 – 2030

CUPRINS



Introducere	4
SITUAȚIA TERITORIAL ADMINISTRATIVĂ	10
1.1. Amplasarea teritorială a localității:	10
1.2. Denumirea deținătorului legal	13
1.3. Documente care atestă dreptul de proprietate sau deținere legală. Istoricul proprietății.	13
1.4. Istoric	13
1.5. Gospodăria anterioară a pajiștilor din amenajament	15
ORGANIZAREA TERITORIULUI	19
2.1. Denumirea trupurilor de pajiști care fac obiectul acestui studiu	19
2.2. Amplasarea teritorială a trupurilor de pajiște. Vecinii și hotarele pajiștii	20
2.3. Constituirea și materializarea parcelarului și subparcelarului descriptiv.	23
2.4. Baza cartografică utilizată	24
2.4.1 Evidența planurilor pe trupuri de pajiște	24
2.4.2. Ridicări în plan	25
2.5. Suprafața pajiștilor. Determinarea suprafețelor.	25
2.5.1. Suprafața pajiștilor pe categorii de folosință	25
2.6. Enclave	30
3. CARACTERISTICI GEOGRAFICE ȘI CLIMATICE	30
3.1. Așezarea geografică și caracteristicile reliefului	33
3.2. Alitudine, expoziție, pantă	34
3.3. Caracteristici pedologice și geologice	44
3.4. Rețeaua hidrografică	45
3.5. Date climatice	61
4. VEGETAȚIA	61
4.1 Date fitoclimatice	62
4.2 Descrierea tipurilor de stațiuni	63
4.3 Tipuri de pajiști. Descrierea tipurilor.	68
4.4 Descrierea vegetației lemnoase.	68
5. CADRUL DE AMENAJARE	68
5.1 Procedee de culegere a datelor din teren	69
5.2. Obiective social-economice și ecologice	70
5.3. Stabilirea categoriilor de folosință a pajiștilor	



5.4. Fundamentarea amenajamentului pastoral	73
5.4.1. Durata sezonului de pășunat	
5.4.2. Numărul ciclurilor de pășunat	
5.4.3. Fânețele	
5.4.4. Capacitatea de pășunat	75
ORGANIZAREA, ÎMBUNĂTĂȚIREA, DOTAREA ȘI FOLOSIREA PAJIȘTILOR	
6.1. Lucrări de punere în valoare a suprafețelor de pajiște	75
6.2. Amestecuri de ierburi recomandate pentru reînsămânțarea sau supraînsămânțarea pajiștilor	95
6.3. Capacitatea de pășunat	102
6.4. Organizarea pășunatului pentru diferitele specii de animale.	108
6.5. Căi de acces.	112
6.6. Construcții zoopastorale și surse de apă	114
7. DESCRIEREA PARCELARĂ	117
8. DESCRIEREA VEGETAȚIEI FORESTIERE	161
8.1. Descrierea vegetației forestiere	161
9. DIVERSE	161
9.1. Data intrării în vigoare a amenajamentului; Durata acestuia	161
9.2. Colectivul de elaborare a prezenței lucrări	161
9.3. Hărțile ce se atașează amenajamentului	162
9.4. Evidența lucrărilor executate anual pe fiecare parcelă de pășune în administrarea consiliului local	163
9.5. Bibliografie	166